

?

Photos fournies par Maryanick Gaultier sur Facebook

Signaler un bogue

Dans l'ancien cimetière, près de la salle des fêtes du bourg, il reste une petite chapelle du XIXe siècle ; il est possible qu'elle ait été destinée à une confrérie de la Bonne Mort, puis qu'elle ait été utilisée comme tombeau par les Brion du hameau de l'Hermet, qui avaient émigré à Paris et à Saint-Ouen.

Chapelle à Lieutadès

Source : Wikipédia

Notation

Intérêt
général

????

Marche
d'approche

????

Difficulté
d'Accès

????

Durée de la
visite

????

Localisation

Grande région

Auvergne-Rhône-Alpes (84)

Ancienne région

Auvergne (83)

Département

Cantal (15)

Commune

Lieutadès (15106)

Coordonnées

44.83894,2.89882

Système	Datum	notation	Définition	coordonnées X	coordonnées Y
Lambert 93	RGF93	D.d	EPSG:2154	6415535	692004
Lambert II+	NTF	D.d	EPSG:27572	1982180	644477
UTM Nord fuseau 31	WGS84	D.d	EPSG:32631	4965063	492003
Lambert III	NTF	D.d	EPSG:27573	3282257	644455
Peuso-mercator	WGS84	D.d	EPSG:3785	5596201	322696
Latitude Longitude	WGS84	DMS	EPSG:4326	44°50'20.17"	2°53'55.766"
Latitude Longitude	WGS84	D.d	EPSG:4326	44.838936	2.898824

Ajouter un commentaire

Commentaires

Essentiel

?

Lieutadès 15106

?

Architecture religieuse

?

44.83894,2.89882

?

chapelle

?

admin-bis

?

301 Visites

Publié

Tuesday 03 August 2021

Révisé










Monday 09 August 2021

Proximité

?

Lieutadès

96m

	Sainte-Marie
4.31km	
	Espinasse
4.97km	
	Croix de Jalbrun
5.98km	
	Jabrun
6.12km	
	Lavoir de Chaudes-Aigues
8.39km	
	Paulhenc
8.42km	
	Chaudes-Aigues
8.52km	
	Oradour
9.38km	
	Pierrefort
10.29km	

Dans la même commune

	Chapelle à Lieutadès
---	----------------------

Avec le mot clé: chapelle

	Chapelle Sainte-Madeleine de Massiac
	Chapelle à Lieutadès
	La chapelle Notre Dame de Valentine
	La Chapelle Saint Antoine (Chastel sur Murat)
	La commanderie de Celles

Tout fermer ×