

?

Église édifiée à l'initiative d'Anne de Beaujeu, fille de Louis XI, régente du royaume et vicomtesse de Carlat. La construction est entreprise de 1508 à 1522. En 1649, les voûtes, ruinées, sont remplacées par un plafond. En 1845, réfection du dallage en pierre. En 1851, édification d'une sacristie. Les peintures intérieures datent de la fin du 19^e siècle. Le plan de l'édifice n'a pas été modifié depuis son origine. Il comporte une nef de deux travées inégales, prolongées par un chevet droit et une abside pentagonale. Deux chapelles s'ouvrent de part et d'autre de la travée centrale. La voûte repose sur des culots sculptés. Une tourelle de bois contenant un escalier en colimaçon s'élève de la tribune vers le beffroi. Le clocher supporte un beffroi de quatre ouïes meublées. Trois colonnettes constituent les piédroits du portail d'entrée, recevant les moulures qui encadrent le tympan. Sur ce dernier, deux quadrilobes contiennent les armoiries de la fondatrice. Cet édifice est conforme au modèle cantalien.

Source : <https://www.pop.culture.gouv.fr>

?	Classé ou inscrit
?	Chiens interdits

Notation

Intérêt
général

????

Marche
d'approche

????

Difficulté
d'Accès

????

Durée de la
visite

????

Localisation

Grande région	Auvergne-Rhône-Alpes (84)
Ancienne région	Auvergne (83)
Département	Cantal (15)
Commune	Carlat (15028)
Coordonnées	44.88832,2.56358

Système	Datum	notation	Définition	coordonnées X	coordonnées Y
Lambert 93	RGF93	D.d	EPSG:2154	6421110	665542
Lambert II+	NTF	D.d	EPSG:27572	1987537	617943
UTM Nord fuseau 31	WGS84	D.d	EPSG:32631	4970637	465537
Lambert III	NTF	D.d	EPSG:27573	3287617	617934
Peuso-mercator	WGS84	D.d	EPSG:3785	5603956	285376
Latitude Longitude	WGS84	DMS	EPSG:4326	44°53'17.941"	2°33'48.888"
Latitude Longitude	WGS84	D.d	EPSG:4326	44.888317	2.56358

Ajouter un commentaire

Commentaires











Essentiel

? Carlat 15028
? Architecture religieuse
? 44.88832,2.56358
? fr.wikipedia.org
? église
? admin-bis
? 312 Visites
Publié Friday 29 April 2022
Révisé Friday 29 April 2022

Classements

Monument historique

À proximité

	Carlat	91m
	Saint-Étienne-de-Carlat	2.13km
	Vézac	3.43km
	Labrousse	3.99km
	Cros-de-Ronesque	4.23km
	Yolet	4.99km
	Badailhac	5.84km
	Giou-de-Mamou	6.15km
	Polminhac	7.18km
	Raulhac	7.34km

Dans la même commune

	Église Saint-Avit de Carlat
---	-----------------------------

Avec le mot clé: église

	Église Saint-Thyrse d'Anglards-de-Salers
	Église de Saint-Martin-Valmeroux
	Église Saint-Blaise de Leyvaux
	Église Saint-Vincent de Fontanges
	Église Saint-Cirgues d'Andelat

? Église St-Jacques de St-Jacques-des-Blats

? Église Saint-Jean-Baptiste d'Allanche

? Église Saint-Thibaud de Brageac

? Église Saint-Géraud de Drugeac

? Église Saint-Avit de Carlat

Tout fermer ×