

?

La tour de Colombine, de la fin du 12e ou du début du 13e siècle, appartient à la famille des tours
singulièrement carrées dont seuls quelques exemplaires bien conservés subsistent en Auvergne.

Source : <https://www.pop.culture.gouv.fr/>

• Tour de Colombine de Molèdes

Elle est en terrain privé, mais bien visible de loin.

?

Classé ou inscrit

Particularités

Notation

Intérêt
général

????

Marche
d'approche

????

Difficulté
d'Accès

????

Durée de la
visite

????

Localisation

Grande région

Auvergne-Rhône-Alpes (84)

Ancienne région

Auvergne (83)

Département

Cantal (15)

Commune

Molèdes (15126)

Coordonnées

45.26057,3.04981

Système	Datum	notation	Définition	coordonnées X	coordonnées Y
Lambert 93	RGF93	D.d	EPSG:2154	6462360	703907
Lambert II+	NTF	D.d	EPSG:27572	2029149	655996
UTM Nord fuseau 31	WGS84	D.d	EPSG:32631	5011899	503908
Lambert III	NTF	D.d	EPSG:27573	3329206	655987
Peuso-mercator	WGS84	D.d	EPSG:3785	5662637	339504
Latitude Longitude	WGS84	DMS	EPSG:4326	45°15'38.066"	3°2'59.33"
Latitude Longitude	WGS84	D.d	EPSG:4326	45.260574	3.049814

Ajouter un commentaire

Commentaires

Essentiel

?

Molèdes 15126

?

Châteaux, ouvrages militaires

?

45.26057,3.04981

?

tour

?

admin-bis

?

307 Visites

Publié

Friday 07 January 2022











Révisé

Friday 07 January 2022

Classements

Monument historique

Proximité

 Molèdes	
847m	
 Laurie	
4.3km	
 Vèze	
4.51km	
 Charmensac	
5.69km	
 Église Saint-Blaise de Leyvaux	
6.08km	
 Auriac-l'Église	
6.11km	
 Leyvaux	
6.14km	
 Peyrusse	
6.58km	
 Molompize	
6.93km	
 Ferrières-Saint-Mary	
8.5km	

Dans la même commune

 Tour de Colombine de Molèdes	
--	--

Avec le mot clé: tour

 Tour de Colombine de Molèdes	
--	--

Tout fermer ×